













































































































Tour2-Vogesen

| Richtungen | Dista | Richt | Zeit | Gesamt | Gesamtzeit |
|--|--------|-----------|------------|---------|------------|
|  Startpunkt: Gasthof-Hotel Kopf | | | | 0 m | 0 Sekunden |
|  Auf Hauptstraße nach Nordwesten fahren | 17 m | 221° wahr | 0 Sekunden | 17 m | 0 Sekunden |
|  Biegen Sie rechts ab auf die Forchheimer Straße | 118 m | 285° wahr | 1 Minuten | 135 m | 1 Minuten |
|  Biegen Sie links ab auf die Auf-/Abfahrt L113 | 686 m | 343° wahr | 2 Minuten | 822 m | 3 Minuten |
|  Biegen Sie rechts ab in Richtung Marckolsheim/Sasbach a.K./Endingen a.K. | 133 m | 206° wahr | 1 Minuten | 955 m | 3 Minuten |
|  Fahren Sie in den Kreisverkehr Kreisverkehr | 2.0 km | 268° wahr | 3 Minuten | 2.9 km | 6 Minuten |
|  Biegen Sie rechts ab in Richtung Marckolsheim/Sasbach a.K./Wyhl a.K./Endingen a.K. | 94 m | 250° wahr | 1 Minuten | 3.0 km | 6 Minuten |
|  Fahren Sie in den Kreisverkehr Kreisverkehr | 2.2 km | 225° wahr | 2 Minuten | 5.3 km | 8 Minuten |
|  Biegen Sie rechts ab in Richtung Marckolsheim/Sasbach a.K./Wyhl a.K./Königschaffhausen | 60 m | 284° wahr | 1 Minuten | 5.3 km | 8 Minuten |
|  Fahren Sie weiter in Richtung Marckolsheim/Sasbach a.K./Wyhl a.K. | 1.1 km | 241° wahr | 1 Minuten | 6.4 km | 9 Minuten |
|  Fahren Sie in den Kreisverkehr Kreisverkehr | 889 m | 297° wahr | 1 Minuten | 7.3 km | 10 Minuten |
|  Biegen Sie rechts ab in Richtung Marckolsheim/Sasbach a.K./Gewerbegebiet Wyhl a.K. | 62 m | 247° wahr | 1 Minuten | 7.3 km | 10 Minuten |
|  Fahren Sie in den Kreisverkehr Kreisverkehr | 3.2 km | 270° wahr | 3 Minuten | 10.5 km | 13 Minuten |
|  Biegen Sie rechts ab in Richtung Marckolsheim | 63 m | 251° wahr | 1 Minuten | 10.6 km | 13 Minuten |
|  Fahren Sie in den Kreisverkehr Kreisverkehr | 4.6 km | 299° wahr | 5 Minuten | 15.2 km | 18 Minuten |
|  Biegen Sie rechts ab auf die D52 in Richtung Neuf-Brisach/Ribeauvillé | 122 m | 176° wahr | 1 Minuten | 15.3 km | 19 Minuten |
|  Biegen Sie rechts ab auf die D300 in Richtung Artzenheim | 4.1 km | 190° wahr | 4 Minuten | 19.4 km | 23 Minuten |
|  Fahren Sie in den Kreisverkehr Kreisverkehr | 1.8 km | 285° wahr | 3 Minuten | 21.3 km | 25 Minuten |
|  Bei der ersten Möglichkeit rechts auf die Rue Du Sponeck | 21 m | 278° wahr | 1 Minuten | 21.3 km | 25 Minuten |
|  Fahren Sie halb links in Richtung Rue Du Sponeck | 295 m | 287° wahr | 1 Minuten | 21.6 km | 26 Minuten |
|  Biegen Sie links ab auf die Rue Du Sponeck | 578 m | 292° wahr | 2 Minuten | 22.1 km | 27 Minuten |
|  Biegen Sie links ab auf die Route De Marckolsheim | 30 m | 256° wahr | 1 Minuten | 22.2 km | 27 Minuten |
|  Fahren Sie in den Kreisverkehr Kreisverkehr | 132 m | 179° wahr | 1 Minuten | 22.3 km | 28 Minuten |
|  Bei der ersten Möglichkeit rechts auf die Route De Colmar | 19 m | 233° wahr | 1 Minuten | 22.3 km | 28 Minuten |
|  Fahren Sie in den Kreisverkehr Kreisverkehr | 7.6 km | 283° wahr | 7 Minuten | 29.9 km | 35 Minuten |
|  Bei der zweiten Möglichkeit rechts auf die Rue Jacques Ley | 25 m | 283° wahr | 1 Minuten | 29.9 km | 35 Minuten |
|  Fahren Sie in den Kreisverkehr Kreisverkehr | 716 m | 270° wahr | 1 Minuten | 30.7 km | 36 Minuten |
|  Bei der zweiten Möglichkeit rechts auf die Rue Du Général De Gaulle | 26 m | 289° wahr | 1 Minuten | 30.7 km | 36 Minuten |
|  Fahren Sie in den Kreisverkehr Kreisverkehr | 3.8 km | 266° wahr | 5 Minuten | 34.5 km | 41 Minuten |
|  Bei der zweiten Möglichkeit rechts auf die Rue Curie | 80 m | 218° wahr | 1 Minuten | 34.6 km | 41 Minuten |
|  Fahren Sie in den Kreisverkehr Kreisverkehr | 200 m | 265° wahr | 1 Minuten | 34.8 km | 42 Minuten |
|  Bei der zweiten Möglichkeit rechts auf die Rue Curie | 26 m | 270° wahr | 1 Minuten | 34.8 km | 42 Minuten |
|  Fahren Sie in den Kreisverkehr Kreisverkehr | 910 m | 279° wahr | 2 Minuten | 35.7 km | 43 Minuten |
|  Biegen Sie rechts ab auf die D83 in Richtung Belfort/Colmar/Munster | 102 m | 176° wahr | 1 Minuten | 35.8 km | 44 Minuten |
|  Fahren Sie in den Kreisverkehr Kreisverkehr | 907 m | 188° wahr | 2 Minuten | 36.7 km | 45 Minuten |
|  Bei der zweiten Möglichkeit rechts auf die Route De Strasbourg | 58 m | 186° wahr | 1 Minuten | 36.8 km | 45 Minuten |

































Tour2-Vogesen

| | Richtungen | Dista | Richt | Zeit | Gesamt | Gesamtzeit |
|---|--|--------|-----------|---------------------------|---------|---------------------------|
|  | Halten Sie sich links in Richtung Route De Strasbourg | 375 m | 186° wahr | 1 Minuten | 37.1 km | 46 Minuten |
|  | Fahren Sie in den Kreisverkehr Kreisverkehr | 218 m | 182° wahr | 1 Minuten | 37.4 km | 46 Minuten |
|  | Biegen Sie rechts ab in Richtung Parc des Expositions | 33 m | 216° wahr | 1 Minuten | 37.4 km | 46 Minuten |
|  | Fahren Sie in den Kreisverkehr Kreisverkehr | 369 m | 255° wahr | 1 Minuten | 37.8 km | 47 Minuten |
|  | Biegen Sie rechts ab in Richtung Nancy/St Dié/Épinal/Belfort/ Munster/Kaysersberg | 60 m | 267° wahr | 1 Minuten | 37.8 km | 47 Minuten |
|  | Fahren Sie in den Kreisverkehr Kreisverkehr | 521 m | 259° wahr | 1 Minuten | 38.3 km | 48 Minuten |
|  | Biegen Sie rechts ab in Richtung Nancy/St Dié/Épinal/Belfort/ Munster/Kaysersberg | 59 m | 256° wahr | 1 Minuten | 38.4 km | 48 Minuten |
|  | Fahren Sie in den Kreisverkehr Kreisverkehr | 1.0 km | 272° wahr | 2 Minuten | 39.4 km | 49 Minuten |
|  | Biegen Sie rechts ab in Richtung Nancy/St Dié/Belfort | 55 m | 273° wahr | 1 Minuten | 39.5 km | 49 Minuten |
|  | Fahren Sie in den Kreisverkehr Kreisverkehr | 969 m | 263° wahr | 2 Minuten | 40.5 km | 50 Minuten |
|  | Biegen Sie rechts ab auf die D83 in Richtung Épinal/Belfort/ Colmar/Munster/Wintzenheim/Ingersheim | 62 m | 194° wahr | 1 Minuten | 40.5 km | 51 Minuten |
|  | Fahren Sie in den Kreisverkehr Kreisverkehr | 229 m | 233° wahr | 1 Minuten | 40.8 km | 51 Minuten |
|  | Biegen Sie rechts ab auf die D83 in Richtung Épinal/Belfort/ Mulhouse/Munster/Wintzenheim/Turckheim | 53 m | 219° wahr | 1 Minuten | 40.8 km | 51 Minuten |
|  | Fahren Sie in den Kreisverkehr Kreisverkehr | 764 m | 207° wahr | 2 Minuten | 41.6 km | 52 Minuten |
|  | Biegen Sie rechts ab auf die D83 in Richtung Belfort/Mulhouse/ Épinal/Munster/Wintzenheim | 57 m | 174° wahr | 1 Minuten | 41.6 km | 53 Minuten |
|  | Fahren Sie in den Kreisverkehr Kreisverkehr | 962 m | 183° wahr | 1 Minuten | 42.6 km | 54 Minuten |
|  | Biegen Sie rechts ab auf die D417 in Richtung Épinal/ Wintzenheim-Centre/Munster | 25 m | 225° wahr | 1 Minuten | 42.6 km | 54 Minuten |
|  | Fahren Sie in den Kreisverkehr Kreisverkehr | 3.0 km | 276° wahr | 3 Minuten | 45.7 km | 56 Minuten |
|  | Biegen Sie rechts ab auf die D417 in Richtung Épinal/Munster/La Forge | 38 m | 258° wahr | 1 Minuten | 45.7 km | 56 Minuten |
|  | Fahren Sie in den Kreisverkehr Kreisverkehr | 9.7 km | 282° wahr | 10 Minuten | 55.4 km | 1 Stunde(n), 6 Minute(n) |
|  | Biegen Sie rechts ab auf die D10 in Richtung Metzeral/Munster | 82 m | 180° wahr | 1 Minuten | 55.5 km | 1 Stunde(n), 7 Minute(n) |
|  | Folgen Sie der D10 in Richtung Metzeral/Centre Ville | 1.4 km | 243° wahr | 3 Minuten | 56.9 km | 1 Stunde(n), 9 Minute(n) |
|  | Biegen Sie links ab auf die Rue De La République | 384 m | 330° wahr | 2 Minuten | 57.3 km | 1 Stunde(n), 10 Minute(n) |
|  | Biegen Sie links ab auf die Rue De Luttenbach | 502 m | 254° wahr | 2 Minuten | 57.8 km | 1 Stunde(n), 11 Minute(n) |
|  | Fahren Sie in den Kreisverkehr Kreisverkehr | 345 m | 238° wahr | 2 Minuten | 58.1 km | 1 Stunde(n), 12 Minute(n) |
|  | Bei der zweiten Möglichkeit rechts auf die Rue De Luttenbach | 21 m | 233° wahr | 1 Minuten | 58.1 km | 1 Stunde(n), 12 Minute(n) |
|  | Ankunftszeit: Via Point 23 | 709 m | 336° wahr | 2 Minuten | 58.8 km | 1 Stunde(n), 13 Minute(n) |
|  | Auf Rue Principale nach Südwesten fahren | 1 m | 156° wahr | 1 Stunde(n), 13 Minute(n) | 58.8 km | 1 Stunde(n), 13 Minute(n) |
|  | Biegen Sie links ab auf die Route Du Schnepfenried | 8.9 km | 351° wahr | 12 Minuten | 67.7 km | 1 Stunde(n), 25 Minute(n) |
|  | Biegen Sie links ab auf die D27 | 2.4 km | 321° wahr | 3 Minuten | 70.1 km | 1 Stunde(n), 27 Minute(n) |
|  | Biegen Sie rechts ab auf die D27 | 1.2 km | 179° wahr | 1 Minuten | 71.3 km | 1 Stunde(n), 28 Minute(n) |
|  | Biegen Sie links ab auf die Route Du Platzerwasel | 522 m | 313° wahr | 1 Minuten | 71.9 km | 1 Stunde(n), 29 Minute(n) |
|  | Ankunftszeit: Via Point 241 | 5.6 km | 341° wahr | 6 Minuten | 77.4 km | 1 Stunde(n), 34 Minute(n) |
|  | Auf D27 nach Westen fahren | 0 m | 161° wahr | 21 Minuten | 77.4 km | 1 Stunde(n), 34 Minute(n) |
|  | Biegen Sie links ab auf die D430 | 447 m | 191° wahr | 1 Minuten | 77.9 km | 1 Stunde(n), 35 Minute(n) |
|  | Halten Sie sich rechts in Richtung Route Des Crêtes | 3.2 km | 118° wahr | 4 Minuten | 81.1 km | 1 Stunde(n), 39 Minute(n) |





































Tour2-Vogesen

| Richtungen | Dista | Richt | Zeit | Gesamt | Gesamtzeit |
|--|---------|-----------|------------|---------|-----------------------------|
|  Biegen Sie links ab auf die Route Des Crêtes | 15.5 km | 172° wahr | 17 Minuten | 96.5 km | 1 Stunde(n), 56 Minute(n) |
|  Ankunftszeit: Via Point 25 | 2.2 km | 210° wahr | 3 Minuten | 98.7 km | 1 Stunde(n), 58 Minute(n) |
|  Auf Route Des Crêtes nach Südosten fahren | 3 m | 30° wahr | 24 Minuten | 98.7 km | 1 Stunde(n), 58 Minute(n) |
|  Biegen Sie rechts ab auf die Rue De Soultz | 10.9 km | 124° wahr | 13 Minuten | 110 km | 2 Stunde(n), 10 Minute(n) |
|  Fahren Sie in den Kreisverkehr Kreisverkehr | 434 m | 205° wahr | 1 Minuten | 110 km | 2 Stunde(n), 11 Minute(n) |
|  Bei der zweiten Möglichkeit rechts auf die Rue De Soultz | 38 m | 143° wahr | 1 Minuten | 110 km | 2 Stunde(n), 12 Minute(n) |
|  Biegen Sie rechts ab auf die D483 in Richtung Thann/Vieux Thann/Steinbach/Centre Ville | 690 m | 187° wahr | 2 Minuten | 111 km | 2 Stunde(n), 13 Minute(n) |
|  Biegen Sie links ab auf die Rue Raymond Poincaré | 198 m | 270° wahr | 1 Minuten | 111 km | 2 Stunde(n), 13 Minute(n) |
|  Fahren Sie in den Kreisverkehr Kreisverkehr | 1.7 km | 205° wahr | 4 Minuten | 113 km | 2 Stunde(n), 17 Minute(n) |
|  Bei der zweiten Möglichkeit rechts auf die Faubourg De Belfort | 27 m | 172° wahr | 1 Minuten | 113 km | 2 Stunde(n), 17 Minute(n) |
|  Fahren Sie in den Kreisverkehr Kreisverkehr | 160 m | 207° wahr | 1 Minuten | 113 km | 2 Stunde(n), 17 Minute(n) |
|  Biegen Sie rechts ab auf die D483 in Richtung A36/Belfort/Altkirch/Aspach le Bas | 67 m | 146° wahr | 1 Minuten | 113 km | 2 Stunde(n), 18 Minute(n) |
|  Ankunftszeit: Via Point 131 | 173 m | 109° wahr | 1 Minuten | 113 km | 2 Stunde(n), 18 Minute(n) |
|  Auf D483 nach Norden fahren | 24 m | 289° wahr | 20 Minuten | 113 km | 2 Stunde(n), 18 Minute(n) |
|  Fahren Sie in den Kreisverkehr Kreisverkehr | 146 m | 48° wahr | 1 Minuten | 113 km | 2 Stunde(n), 18 Minute(n) |
|  Biegen Sie rechts ab auf die D1066 in Richtung Épinal/Thann | 100 m | 252° wahr | 1 Minuten | 113 km | 2 Stunde(n), 18 Minute(n) |
|  Fahren Sie in den Kreisverkehr Kreisverkehr | 969 m | 290° wahr | 2 Minuten | 114 km | 2 Stunde(n), 19 Minute(n) |
|  Biegen Sie rechts ab auf die D1066 in Richtung Épinal/Thann | 50 m | 280° wahr | 1 Minuten | 114 km | 2 Stunde(n), 19 Minute(n) |
|  Fahren Sie in den Kreisverkehr Kreisverkehr | 2.0 km | 285° wahr | 2 Minuten | 116 km | 2 Stunde(n), 21 Minute(n) |
|  Biegen Sie rechts ab auf die D1066 in Richtung Épinal/Thann | 53 m | 302° wahr | 1 Minuten | 117 km | 2 Stunde(n), 21 Minute(n) |
|  Folgen Sie der D1066 in Richtung Épinal/Thann | 986 m | 287° wahr | 2 Minuten | 117 km | 2 Stunde(n), 23 Minute(...) |
|  Fahren Sie weiter in Richtung Épinal/Bitschwiller les T. | 1.4 km | 288° wahr | 3 Minuten | 119 km | 2 Stunde(n), 25 Minute(...) |
|  Fahren Sie in den Kreisverkehr Kreisverkehr | 1.3 km | 346° wahr | 2 Minuten | 120 km | 2 Stunde(n), 27 Minute(...) |
|  Biegen Sie rechts ab auf die D1066 in Richtung Épinal/Bitschwiller les Thann | 36 m | 315° wahr | 1 Minuten | 120 km | 2 Stunde(n), 27 Minute(...) |
|  Ankunftszeit: Via Point 14 | 1.5 km | 58° wahr | 3 Minuten | 122 km | 2 Stunde(n), 30 Minute(...) |
|  Auf Rue Du Rhin nach Nordwesten fahren | 0 m | 238° wahr | 12 Minuten | 122 km | 2 Stunde(n), 30 Minute(...) |
|  Biegen Sie links ab auf die D14 BIS4 in Richtung Bourbach le H./Masevaux | 147 m | 329° wahr | 1 Minuten | 122 km | 2 Stunde(n), 30 Minute(...) |
|  Halten Sie sich links in Richtung Rue Joffre | 605 m | 266° wahr | 2 Minuten | 123 km | 2 Stunde(n), 31 Minute(n) |
|  Biegen Sie links ab auf die Route Joffre | 8.6 km | 253° wahr | 9 Minuten | 131 km | 2 Stunde(n), 40 Minute(...) |
|  Biegen Sie links ab auf die D14 Biv | 3.6 km | 238° wahr | 5 Minuten | 135 km | 2 Stunde(n), 44 Minute(...) |
|  Biegen Sie rechts ab auf die D466 | 1.9 km | 218° wahr | 4 Minuten | 137 km | 2 Stunde(n), 48 Minute(...) |
|  Halten Sie sich rechts in Richtung Route De La Vallée | 1.1 km | 253° wahr | 2 Minuten | 138 km | 2 Stunde(n), 49 Minute(...) |
|  Fahren Sie in den Kreisverkehr Kreisverkehr | 1.3 km | 301° wahr | 2 Minuten | 139 km | 2 Stunde(n), 51 Minute(n) |
|  Bei der ersten Möglichkeit rechts auf die D466 | 23 m | 322° wahr | 1 Minuten | 139 km | 2 Stunde(n), 51 Minute(n) |
|  Ankunftszeit: Via Point 151 | 3.0 km | 223° wahr | 4 Minuten | 142 km | 2 Stunde(n), 55 Minute(...) |
|  Auf Rue Georges Pompidou nach Nordwesten fahren | 1 m | 43° wahr | 26 Minuten | 142 km | 2 Stunde(n), 55 Minute(...) |


























Tour2-Vogesen

| Richtungen | Dista | Richt | Zeit | Gesamt | Gesamtzeit |
|---|--------|-----------|------------|--------|-----------------------------|
|  Biegen Sie links ab auf die Rue Du Ballon | 4.0 km | 317° wahr | 6 Minuten | 146 km | 3 Stunde(n), 0 Minute(n) |
|  Biegen Sie links ab auf die Route Du Ballon D'alsace | 2.5 km | 292° wahr | 3 Minuten | 149 km | 3 Stunde(n), 3 Minute(n) |
|  Biegen Sie rechts ab auf die D465 | 8.0 km | 266° wahr | 7 Minuten | 157 km | 3 Stunde(n), 10 Minute(n) |
|  Biegen Sie rechts ab auf die Rue Du Ballon D'alsace | 4.9 km | 250° wahr | 5 Minuten | 162 km | 3 Stunde(n), 14 Minute(n) |
|  Biegen Sie rechts ab auf die Rue Du Ballon D'alsace | 2.1 km | 317° wahr | 2 Minuten | 164 km | 3 Stunde(n), 16 Minute(n) |
|  Biegen Sie links ab auf die Rue Du Ballon D'alsace | 2.7 km | 83° wahr | 3 Minuten | 166 km | 3 Stunde(n), 19 Minute(n) |
|  Biegen Sie links ab auf die Rue Du Ballon D'alsace | 615 m | 5° wahr | 1 Minuten | 167 km | 3 Stunde(n), 20 Minute(...) |
|  Biegen Sie rechts ab auf die Rue Du Ballon D'alsace | 139 m | 245° wahr | 1 Minuten | 167 km | 3 Stunde(n), 20 Minute(...) |
|  Biegen Sie links ab auf die Rue Du Ballon D'alsace | 198 m | 44° wahr | 1 Minuten | 167 km | 3 Stunde(n), 20 Minute(...) |
|  Biegen Sie rechts ab in Richtung Mulhouse/Thann/Bussang | 514 m | 250° wahr | 2 Minuten | 168 km | 3 Stunde(n), 21 Minute(n) |
|  Ankunftszeit: Via Point 161 | 457 m | 134° wahr | 2 Minuten | 168 km | 3 Stunde(n), 23 Minute(...) |
|  Auf Rue De Lorraine nach Nordosten fahren | 0 m | 314° wahr | 28 Minuten | 168 km | 3 Stunde(n), 23 Minute(...) |
|  Halten Sie sich links in Richtung Rue Lutenbacher | 4.3 km | 64° wahr | 5 Minuten | 173 km | 3 Stunde(n), 28 Minute(...) |
|  Biegen Sie links ab auf die Route De La Hutte | 1.3 km | 83° wahr | 2 Minuten | 174 km | 3 Stunde(n), 30 Minute(...) |
|  Biegen Sie rechts ab auf die Route De La Hutte | 115 m | 3° wahr | 1 Minuten | 174 km | 3 Stunde(n), 30 Minute(...) |
| • Ankunftszeit: Shaping Point 171 | 1.2 km | 135° wahr | 2 Minuten | 175 km | 3 Stunde(n), 32 Minute(...) |
|  Auf Route De La Hutte nach Nordosten fahren | 3 m | 315° wahr | 10 Minuten | 175 km | 3 Stunde(n), 32 Minute(...) |
|  Biegen Sie links ab auf die Route Du Chaix-Barbe | 191 m | 62° wahr | 1 Minuten | 175 km | 3 Stunde(n), 32 Minute(...) |
|  Biegen Sie rechts ab auf die Rue De Larcenaire | 2.7 km | 284° wahr | 5 Minuten | 178 km | 3 Stunde(n), 36 Minute(...) |
|  Biegen Sie rechts ab auf die Route D'alsace | 5.5 km | 34° wahr | 13 Minuten | 184 km | 3 Stunde(n), 49 Minute(...) |
| • Ankunftszeit: D13 Bi | 3.4 km | 0° wahr | 4 Minuten | 187 km | 3 Stunde(n), 52 Minute(...) |
|  Auf D13 Bi nach Osten fahren | 0 m | 0° wahr | 21 Minuten | 187 km | 3 Stunde(n), 52 Minute(...) |
|  Biegen Sie rechts ab auf die D13 Bi | 2.0 km | 96° wahr | 2 Minuten | 189 km | 3 Stunde(n), 54 Minute(...) |
|  Biegen Sie links ab auf die Grand'ruie | 2.9 km | 91° wahr | 3 Minuten | 192 km | 3 Stunde(n), 57 Minute(...) |
| • Ankunftszeit: P.N.R. Des Ballons Des Vosges1 | 4.1 km | 74° wahr | 5 Minuten | 196 km | 4 Stunde(n), 2 Minute(n) |
|  Auf D13 Bis nach Norden fahren | 13 m | 254° wahr | 10 Minuten | 196 km | 4 Stunde(n), 2 Minute(n) |
|  Biegen Sie links ab auf die Rue Du Bramont | 3.1 km | 59° wahr | 4 Minuten | 199 km | 4 Stunde(n), 6 Minute(n) |
|  Biegen Sie rechts ab auf die Rue Du Bramont | 3.6 km | 305° wahr | 3 Minuten | 203 km | 4 Stunde(n), 8 Minute(n) |
|  Biegen Sie rechts ab auf die Route De Vologne | 4.6 km | 9° wahr | 5 Minuten | 207 km | 4 Stunde(n), 13 Minute(n) |
| • Ankunftszeit: 59 Route De Vologne | 594 m | 326° wahr | 1 Minuten | 208 km | 4 Stunde(n), 14 Minute(n) |
|  Auf Route De Vologne nach Nordosten fahren | 31 m | 146° wahr | 13 Minuten | 208 km | 4 Stunde(n), 14 Minute(n) |
|  Fahren Sie in den Kreisverkehr Kreisverkehr | 1.6 km | 42° wahr | 2 Minuten | 210 km | 4 Stunde(n), 16 Minute(n) |
|  Bei der zweiten Möglichkeit rechts auf die Route De Vologne | 60 m | 340° wahr | 1 Minuten | 210 km | 4 Stunde(n), 16 Minute(n) |
|  Fahren Sie in den Kreisverkehr Kreisverkehr | 463 m | 45° wahr | 1 Minuten | 210 km | 4 Stunde(n), 17 Minute(n) |
|  Bei der zweiten Möglichkeit rechts auf die Route De Vologne | 56 m | 39° wahr | 1 Minuten | 210 km | 4 Stunde(n), 17 Minute(n) |
|  Biegen Sie rechts ab auf die Route De Colmar | 4.3 km | 348° wahr | 4 Minuten | 214 km | 4 Stunde(n), 21 Minute(n) |

Tour2-Vogesens

| Richtungen | Dista | Richt | Zeit | Gesamt | Gesamtzeit |
|--|---------|-----------|------------|--------|-----------------------------|
|  Ankunftszeit: Via Point 181 | 172 m | 131° wahr | 1 Minuten | 215 km | 4 Stunde(n), 21 Minute(n) |
|  Auf D417 nach Nordosten fahren | 1 m | 311° wahr | 7 Minuten | 215 km | 4 Stunde(n), 21 Minute(n) |
|  Biegen Sie links ab auf die D61 | 1.8 km | 56° wahr | 2 Minuten | 216 km | 4 Stunde(n), 23 Minute(...) |
|  Biegen Sie links ab auf die D148 in Richtung Col du Bonhomme/ Col de Louchbach | 12.3 km | 117° wahr | 14 Minuten | 229 km | 4 Stunde(n), 36 Minute(...) |
| • Ankunftszeit: Shaping Point 19 | 159 m | 202° wahr | 1 Minuten | 229 km | 4 Stunde(n), 37 Minute(...) |
|  Auf D148 nach Westen fahren | 1 m | 22° wahr | 16 Minuten | 229 km | 4 Stunde(n), 37 Minute(...) |
|  Biegen Sie rechts ab auf die D415 | 6.3 km | 39° wahr | 8 Minuten | 235 km | 4 Stunde(n), 45 Minute(...) |
|  Ankunftszeit: Via Point 201 | 2.1 km | 208° wahr | 3 Minuten | 237 km | 4 Stunde(n), 47 Minute(...) |
|  Ankunftszeit: Via Point 21 | 10.1 km | 206° wahr | 22 Minuten | 247 km | 4 Stunde(n), 59 Minute(...) |
|  Auf Route De Saint-Dié nach Südosten fahren | 4 m | 26° wahr | 12 Minuten | 247 km | 4 Stunde(n), 59 Minute(...) |
|  Fahren Sie in den Kreisverkehr Kreisverkehr | 152 m | 131° wahr | 1 Minuten | 248 km | 4 Stunde(n), 59 Minute(...) |
|  Biegen Sie rechts ab auf die D415 in Richtung Colmar/ Hachimette/Kaysersberg | 93 m | 38° wahr | 1 Minuten | 248 km | 4 Stunde(n), 59 Minute(...) |
|  Fahren Sie weiter in Richtung Colmar/Kaysersberg | 698 m | 56° wahr | 2 Minuten | 248 km | 5 Stunde(n), 1 Minute(n) |
|  Fahren Sie in den Kreisverkehr Kreisverkehr | 2.3 km | 71° wahr | 3 Minuten | 251 km | 5 Stunde(n), 3 Minute(n) |
|  Bei der ersten Möglichkeit rechts auf die Route De Lapoutroie | 46 m | 45° wahr | 1 Minuten | 251 km | 5 Stunde(n), 3 Minute(n) |
|  Fahren Sie in den Kreisverkehr Kreisverkehr | 3.1 km | 146° wahr | 4 Minuten | 254 km | 5 Stunde(n), 7 Minute(n) |
|  Bei der dritten Möglichkeit rechts auf die Avenue Georges Ferrenbach | 63 m | 27° wahr | 1 Minuten | 254 km | 5 Stunde(n), 7 Minute(n) |
|  Biegen Sie rechts ab auf die Rue Jérôme Gebwiller | 727 m | 137° wahr | 2 Minuten | 255 km | 5 Stunde(n), 9 Minute(n) |
|  Ankunftszeit: Rue Du Général De Gaulle und Rue Jérôme Gebwiller | 14 m | 311° wahr | 1 Minuten | 255 km | 5 Stunde(n), 9 Minute(n) |
|  Auf Rue Jérôme Gebwiller nach Nordosten fahren | 2 m | 131° wahr | 11 Minuten | 255 km | 5 Stunde(n), 9 Minute(n) |
|  Biegen Sie rechts ab auf die Rue Du Général De Gaulle | 12 m | 41° wahr | 1 Minuten | 255 km | 5 Stunde(n), 9 Minute(n) |
|  Biegen Sie rechts ab auf die Place Du 1er R. C. a. | 171 m | 120° wahr | 1 Minuten | 255 km | 5 Stunde(n), 10 Minute(n) |
|  Biegen Sie links ab auf die Route Du Vin | 494 m | 143° wahr | 2 Minuten | 255 km | 5 Stunde(n), 11 Minute(n) |
|  Fahren Sie in den Kreisverkehr Kreisverkehr | 4.0 km | 100° wahr | 6 Minuten | 259 km | 5 Stunde(n), 17 Minute(n) |
|  Bei der zweiten Möglichkeit rechts auf die D4 I | 51 m | 90° wahr | 1 Minuten | 259 km | 5 Stunde(n), 17 Minute(n) |
|  Fahren Sie in den Kreisverkehr Kreisverkehr | 3.6 km | 141° wahr | 4 Minuten | 263 km | 5 Stunde(n), 21 Minute(n) |
|  Bei der zweiten Möglichkeit rechts auf die Rue De La Gare | 27 m | 157° wahr | 1 Minuten | 263 km | 5 Stunde(n), 21 Minute(n) |
|  Fahren Sie in den Kreisverkehr Kreisverkehr | 176 m | 131° wahr | 1 Minuten | 263 km | 5 Stunde(n), 22 Minute(...) |
|  Bei der zweiten Möglichkeit rechts auf die Straße | 47 m | 81° wahr | 1 Minuten | 263 km | 5 Stunde(n), 22 Minute(...) |
|  Fahren Sie in den Kreisverkehr Kreisverkehr | 76 m | 66° wahr | 1 Minuten | 263 km | 5 Stunde(n), 22 Minute(...) |
|  Biegen Sie rechts ab in Richtung D4/Mulhouse/Strasbourg/ Colmar | 16 m | 90° wahr | 1 Minuten | 263 km | 5 Stunde(n), 22 Minute(...) |
|  Halten Sie sich rechts in Richtung der Auf-/Abfahrt D83 | 616 m | 183° wahr | 1 Minuten | 264 km | 5 Stunde(n), 23 Minute(...) |
|  Fahren Sie in den Kreisverkehr Kreisverkehr | 1.3 km | 192° wahr | 2 Minuten | 265 km | 5 Stunde(n), 24 Minute(...) |
|  Biegen Sie rechts ab in Richtung Holtzwihr | 101 m | 52° wahr | 1 Minuten | 265 km | 5 Stunde(n), 25 Minute(...) |
|  Fahren Sie in den Kreisverkehr Kreisverkehr | 910 m | 98° wahr | 2 Minuten | 266 km | 5 Stunde(n), 26 Minute(...) |
|  Bei der zweiten Möglichkeit rechts auf die Rue Curie | 25 m | 90° wahr | 1 Minuten | 266 km | 5 Stunde(n), 26 Minute(...) |
|  Fahren Sie in den Kreisverkehr Kreisverkehr | 222 m | 255° wahr | 4 Minuten | 266 km | 5 Stunde(n), 27 Minute(...) |

Tour2-Vogesen

| Richtungen | Dista | Richt | Zeit | Gesamt | Gesamtzeit |
|--|--------|-----------|-----------|--------|----------------------------|
|  Fahren Sie in den Kreisverkehr Kreisverkehr | 200 m | 85° wahr | 1 Minuten | 266 km | 5 Stunde(n), 27 Minute(... |
|  Bei der zweiten Möglichkeit rechts auf die Rue Du Ladhof | 81 m | 79° wahr | 1 Minuten | 266 km | 5 Stunde(n), 27 Minute(... |
|  Fahren Sie in den Kreisverkehr Kreisverkehr | 3.8 km | 99° wahr | 5 Minuten | 270 km | 5 Stunde(n), 32 Minute(... |
|  Bei der zweiten Möglichkeit rechts auf die D4 | 37 m | 109° wahr | 1 Minuten | 270 km | 5 Stunde(n), 32 Minute(... |
|  Fahren Sie in den Kreisverkehr Kreisverkehr | 716 m | 103° wahr | 1 Minuten | 271 km | 5 Stunde(n), 33 Minute(... |
|  Bei der zweiten Möglichkeit rechts auf die Rue Jacques Ley | 23 m | 97° wahr | 1 Minuten | 271 km | 5 Stunde(n), 33 Minute(... |
|  Halten Sie sich links in Richtung D612 | 1.2 km | 97° wahr | 2 Minuten | 272 km | 5 Stunde(n), 34 Minute(... |
|  Fahren Sie in den Kreisverkehr Kreisverkehr | 6.3 km | 99° wahr | 6 Minuten | 279 km | 5 Stunde(n), 40 Minute(... |
|  Bei der dritten Möglichkeit rechts auf die Route De Marckolsheim | 51 m | 4° wahr | 1 Minuten | 279 km | 5 Stunde(n), 40 Minute(... |
|  Biegen Sie rechts ab auf die Rue Du Sponeck | 132 m | 359° wahr | 1 Minuten | 279 km | 5 Stunde(n), 40 Minute(... |
|  Fahren Sie in den Kreisverkehr Kreisverkehr | 902 m | 102° wahr | 2 Minuten | 280 km | 5 Stunde(n), 42 Minute(... |
|  Bei der zweiten Möglichkeit rechts auf die Rue Du Sponeck | 32 m | 98° wahr | 1 Minuten | 280 km | 5 Stunde(n), 42 Minute(... |
|  Biegen Sie links ab in Richtung D20/Z.I.P. de Marckolsheim/ Marckolsheim | 1.8 km | 64° wahr | 2 Minuten | 282 km | 5 Stunde(n), 44 Minute(... |
|  Fahren Sie in den Kreisverkehr Kreisverkehr | 4.1 km | 17° wahr | 5 Minuten | 286 km | 5 Stunde(n), 49 Minute(... |
|  Biegen Sie rechts ab auf die D424 in Richtung Freiburg/ Emmendingen/Sasbach/Le Rhin | 67 m | 25° wahr | 1 Minuten | 286 km | 5 Stunde(n), 49 Minute(... |
|  Fahren Sie weiter in Richtung A5/Emmendingen/Sasbach a.K. | 2.1 km | 84° wahr | 4 Minuten | 288 km | 5 Stunde(n), 52 Minute(... |
|  Fahren Sie in den Kreisverkehr Kreisverkehr | 2.5 km | 114° wahr | 2 Minuten | 290 km | 5 Stunde(n), 54 Minute(... |
|  Biegen Sie rechts ab in Richtung A5/Emmendingen/Riegel a.K./ Endingen a.K. | 59 m | 119° wahr | 1 Minuten | 290 km | 5 Stunde(n), 55 Minute(... |
|  Fahren Sie in den Kreisverkehr Kreisverkehr | 3.2 km | 90° wahr | 3 Minuten | 294 km | 5 Stunde(n), 57 Minute(... |
|  Biegen Sie rechts ab in Richtung A5/Emmendingen/Riegel a.K./ Endingen a.K. | 64 m | 77° wahr | 1 Minuten | 294 km | 5 Stunde(n), 57 Minute(... |
|  Fahren Sie weiter in Richtung A5/Emmendingen/Riegel a.K./ Endingen a.K. | 440 m | 117° wahr | 1 Minuten | 294 km | 5 Stunde(n), 58 Minute(... |
|  Fahren Sie in den Kreisverkehr Kreisverkehr | 1.5 km | 87° wahr | 2 Minuten | 296 km | 5 Stunde(n), 59 Minute(... |
|  Biegen Sie rechts ab in Richtung A5/Emmendingen/Riegel a.K. | 61 m | 104° wahr | 1 Minuten | 296 km | 5 Stunde(n), 59 Minute(... |
|  Fahren Sie in den Kreisverkehr Kreisverkehr | 2.2 km | 45° wahr | 2 Minuten | 298 km | 6 Stunde(n), 1 Minute(n) |
|  Biegen Sie rechts ab in Richtung A5/Emmendingen/Riegel a.K. | 40 m | 70° wahr | 1 Minuten | 298 km | 6 Stunde(n), 1 Minute(n) |
|  Nehmen Sie die Auf-/Abfahrt links in Richtung Riegel-Ortsmitte/ Gewerbegebiet Kleinfeldede | 2.0 km | 117° wahr | 2 Minuten | 300 km | 6 Stunde(n), 3 Minute(n) |
|  Biegen Sie rechts ab auf die Forchheimer Straße | 133 m | 72° wahr | 1 Minuten | 300 km | 6 Stunde(n), 4 Minute(n) |
|  Biegen Sie links ab auf die Hauptstraße | 686 m | 158° wahr | 3 Minuten | 301 km | 6 Stunde(n), 6 Minute(n) |
|  Ankunftszeit: Gasthof-Hotel Kopf | 135 m | 41° wahr | 1 Minuten | 301 km | 6 Stunde(n), 6 Minute(n) |